

Stadt Neuss

A – 3 Einwohner nach Familienstand



Datenquelle: Stadt Neuss, Statistikstelle
Melderegisterauswertung, Bevölkerung am Ort
der Hauptwohnung

Grundzahlen: Einwohnerzahl bezogen auf Familienstand

Berechnungsregel: Einwohner je Familienstand / Bevölkerung (ab Volljährigkeit) x 100



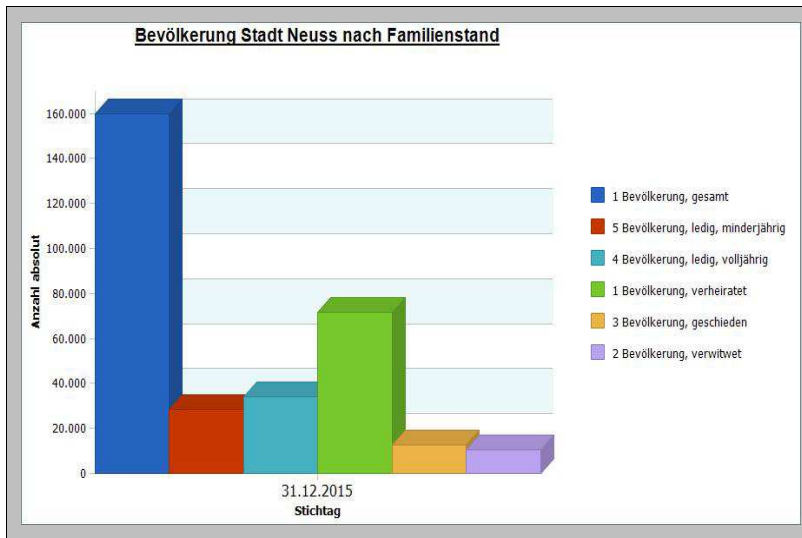
Die Angaben zu dem Familienstand geben keine eindeutigen Hinweise auf die jeweilige Größe des Haushalts:

- Ehegatten, die getrennt leben, können nicht gesondert ausgewertet werden. Sie gelten bis zur Scheidung weiterhin als verheiratet.
- Auch können Personen, die zwar zusammen leben aber nicht verheiratet sind, aufgrund ihres Familienstands ebenfalls nicht erfasst werden.

Dennoch kann eine Auswertung zum Familienstand zumindest Tendenzen einer gesellschaftlichen Entwicklung anzeigen.

- Die **(gleichgeschlechtlichen) Lebenspartnerschaften** sind in den Ledigen enthalten.

Hinweis: Die 2017 erfolgte Gesetzesänderung und damit Öffnung der Ehe auch für gleichgeschlechtliche Paare hat für den Bericht 2016 noch keine Auswirkungen. Diese werden sich erst für den nächsten Berichtstichtag ergeben.



Eine **Eheschließung** ist nach den gesetzlichen Bestimmungen **grundsätzlich erst ab Volljährigkeit möglich**. Allerdings kann ab der Vollendung des 16. Lebensjahrs eine Heirat unter Einwilligung der / des Erziehungsberechtigten erfolgen.

Da dies jedoch der Ausnahmefall ist, wurden von den **Ledigen die Minderjährigen nochmals** separat ausgewiesen

31.12.2015	Einwohner insgesamt	verheiratet	verwitwet	geschieden	ledig (Volljährige)	ledig (Minderjährige)
Stadt Neuss	159.672	71.435	10.336	12.726	33.932	28.258

Stadt Neuss	31.12.2015
Familienstand unbekannt	2.985

31.12.2015	Anzahl Personen Familienstand unbekannt
BG01_03 Innenstadt/Hafen	0
BG02 Dreikönigenviertel	0
BG04 Hammfeld	21
BG05 Augustinusviertel	2.144
BG06 Gnadental	0
BG07 Grimlinghausen	0
BG08 Uedesheim	0
BG09 Weckhoven	0
BG10 Erfttal	0
BG11 Selikum	0
BG12 Reuschenberg	579
BG13 Pomona	143
BG14_15 Stadionviertel/Westfeld	0
BG17 Furth-Süd	0
BG18_16 Furth-Mitte/Morgensternsheide	0
BG19 Furth-Nord	0
BG20 Weißenberg	50
BG21 Vogelsang	0
BG22 Barbaraviertel	48
BG23 Holzheim	0
BG24 Grefrath	0
BG25_26 Hoisten/Speck-Wehl-Helpenstein	0
BG27 Norf	0
BG28 Rosellen	0

Durch die Zuwanderung von Flüchtlingen sind zahlreiche Personen mit unbekanntem (bzw. ungeklärtem) Familienstand vorhanden.

Inzwischen sind auch die Flüchtlinge auch schon während ihres vorübergehenden Aufenthaltes in einer zentralen Unterbringungseinrichtung des Landes NRW (ZUE) nach dem Meldgesetz verpflichtet, sich anzumelden.

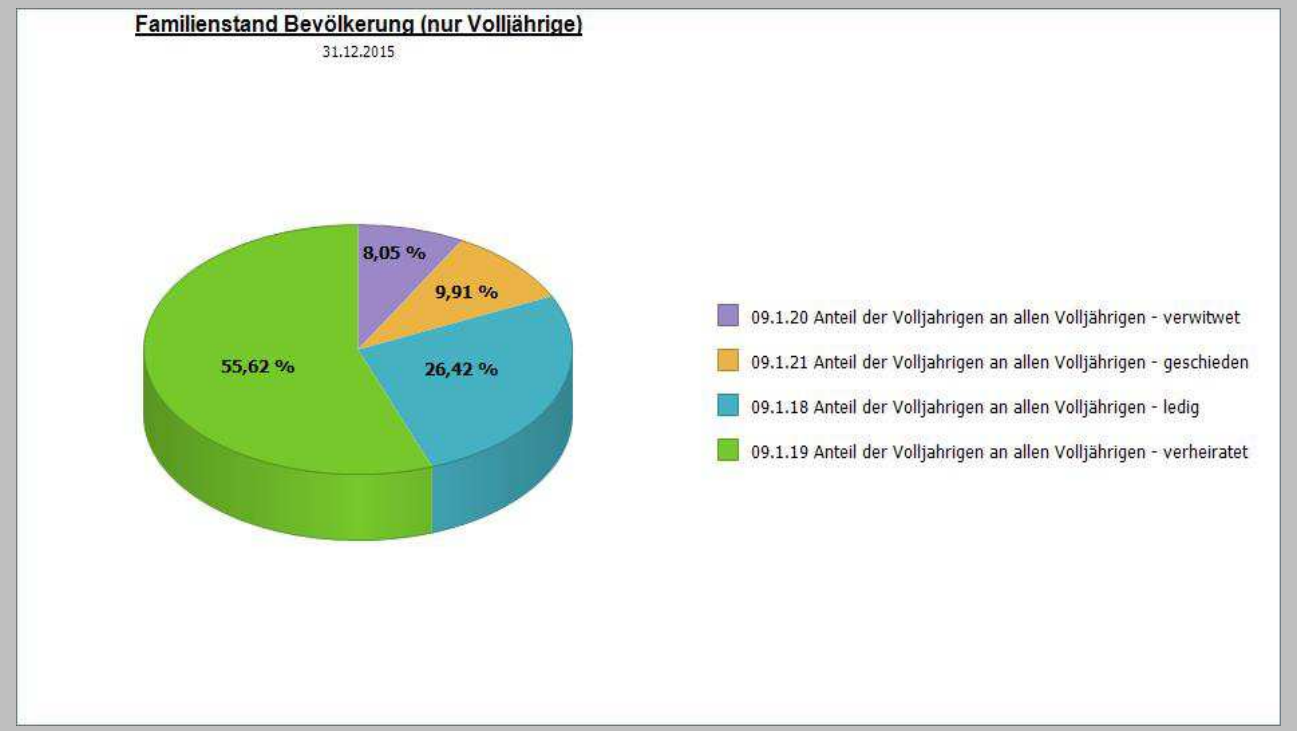
Folglich weisen die statistischen Bezirke markante Werte aus, in denen sich entsprechend große Einrichtungen befinden.

Hinweis:

Aus Datenschutzgründen wurde nur soweit die Anzahl der Personen mit unbekanntem Familienstand > 10 war, diese gesondert ausgewiesen.

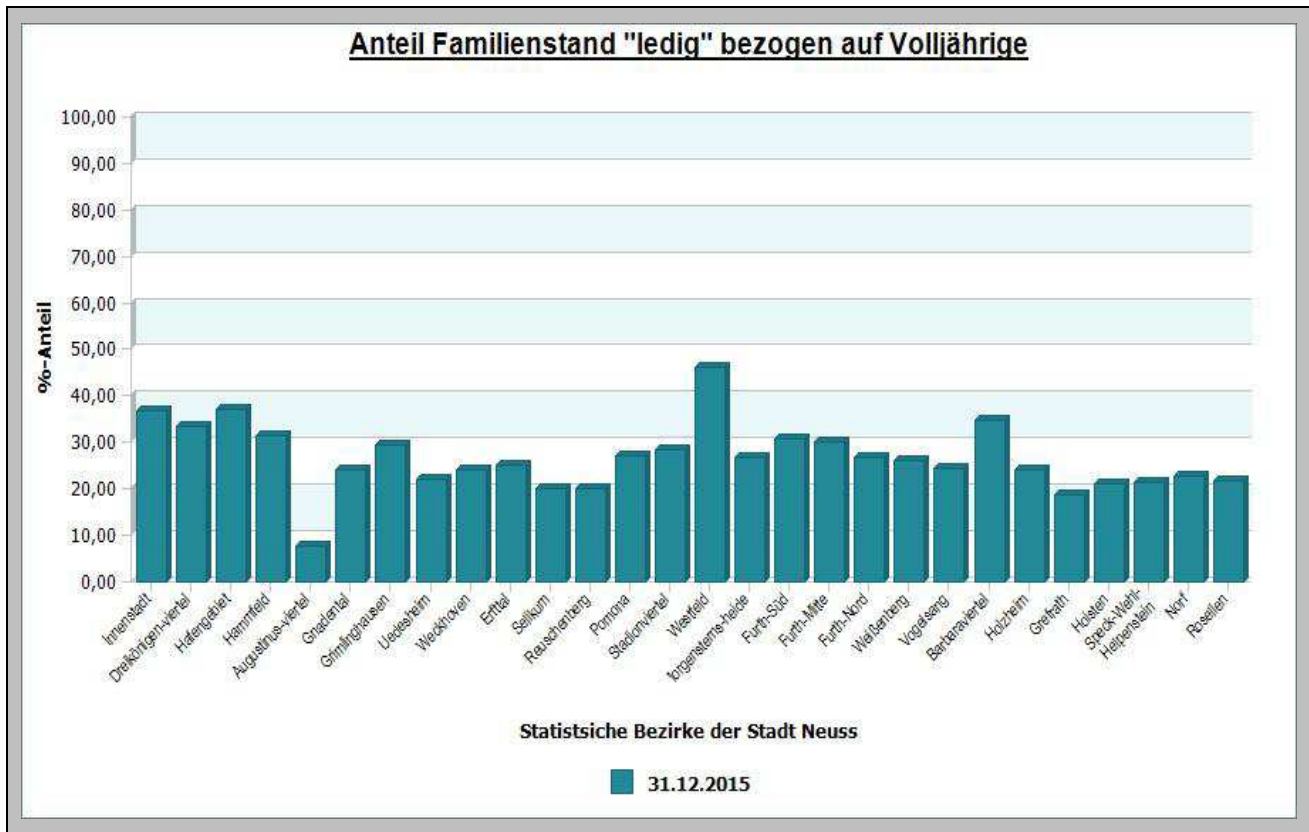
Ansonsten wurden die Personen den volljährigen Ledigen zugerechnet.

Für die Berechnung der prozentualen Verteilung in der Gesamtbevölkerung **wurden die Minderjährigen aus den v. g. Gründen außer Betracht gelassen.**

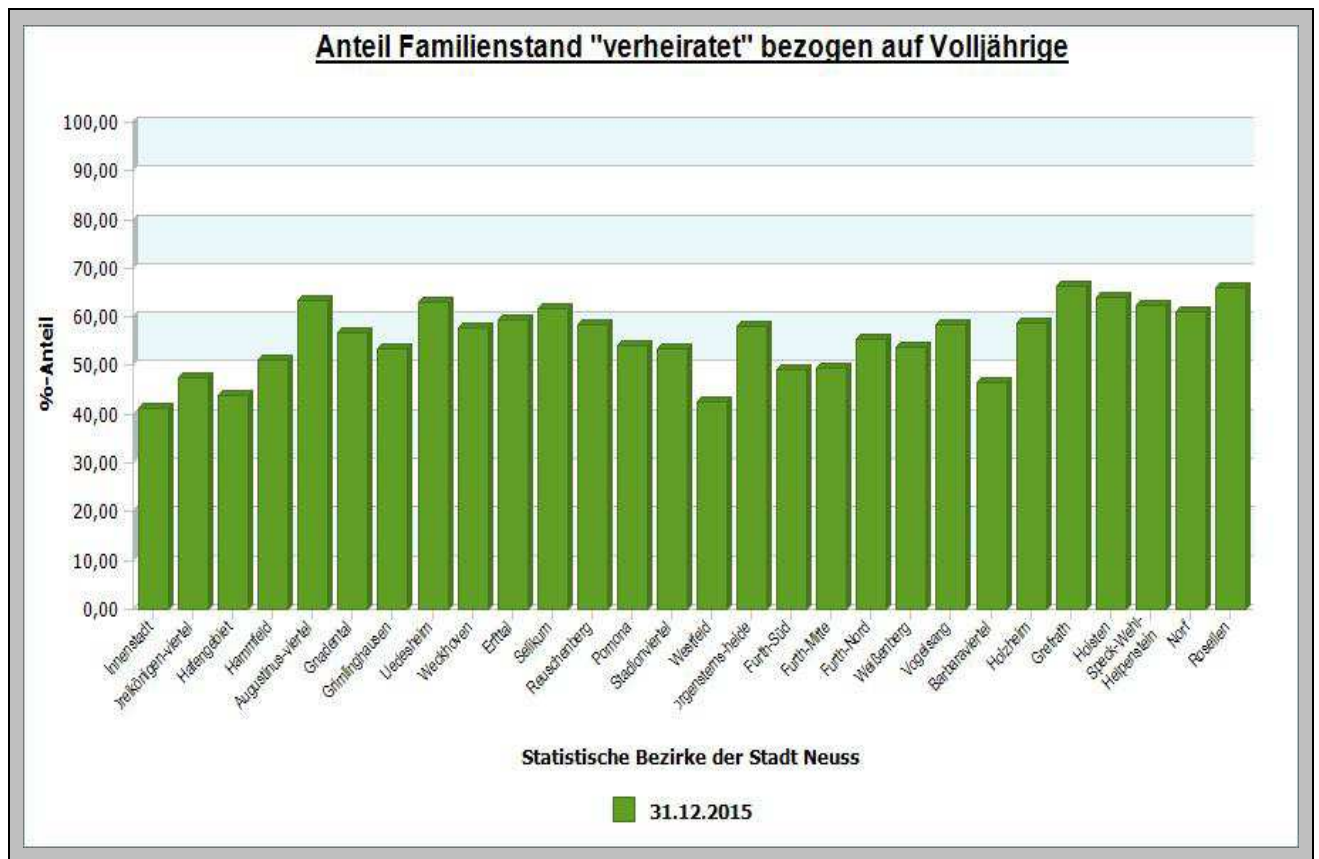


Im Detail – regional, Anzahl

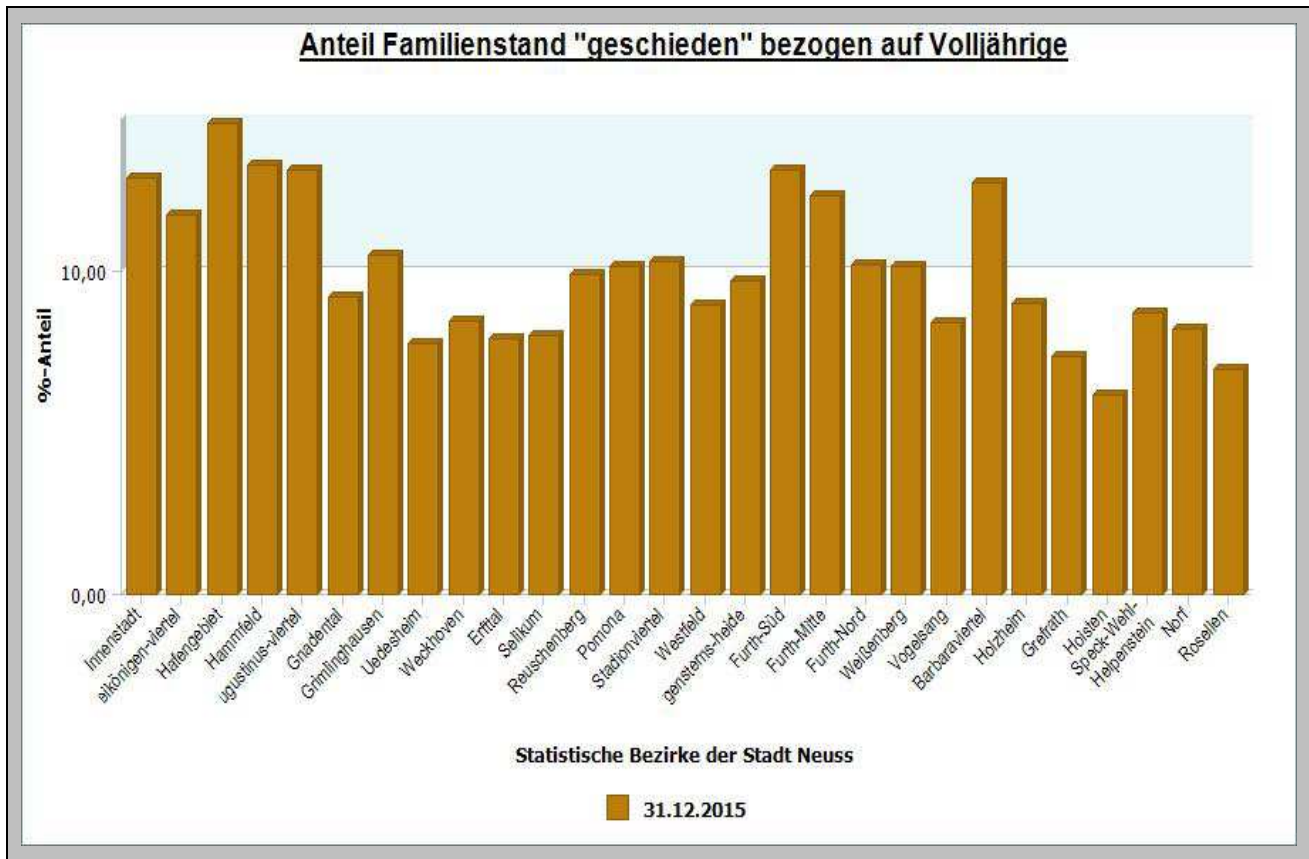
31.12.2015	verheiratet	verwitwet	geschieden	ledig (volljährig)	insgesamt
01 Innenstadt	4.248	909	1.328	3.796	10.281
02 Dreikönigenviertel	2.852	432	704	2.001	5.989
03 Hafengebiet	60	6	20	51	137
04 Hammfeld	762	65	199	468	1.494
05 Augustinusviertel	1.210	300	252	150	1.912
06 Gnadental	2.449	431	396	1.031	4.307
07 Grimlinghausen	3.741	448	734	2.064	6.987
08 Uedesheim	2.248	253	277	786	3.564
09 Weckhoven	4.001	669	585	1.661	6.916
10 Erfttal	2.494	314	332	1.056	4.196
11 Selikum	585	96	76	189	946
12 Reuschenberg	3.501	690	593	1.209	5.993
13 Pomona	1.538	247	289	771	2.845
14 Stadionviertel	4.509	640	871	2.408	8.428
15 Westfeld	71	4	15	77	167
16 Morgensternsheide	257	24	43	118	442
17 Furth-Süd	3.808	555	1.019	2.378	7.760
18 Furth-Mitte	3.022	481	751	1.834	6.088
19 Furth-Nord	2.179	291	400	1.055	3.925
20 Weißenberg	2.878	523	542	1.401	5.344
21 Vogelsang	3.212	485	464	1.353	5.514
22 Barbaraviertel	1.078	140	296	803	2.317
23 Holzheim	3.814	523	584	1.555	6.476
24 Grefrath	1.983	219	220	564	2.986
25 Hoisten	1.705	229	165	562	2.661
26 Speck-Wehl-Helpenstein	657	80	92	225	1.054
27 Norf	5.269	677	708	1.955	8.609
28 Rosellen	7.304	605	771	2.411	11.091



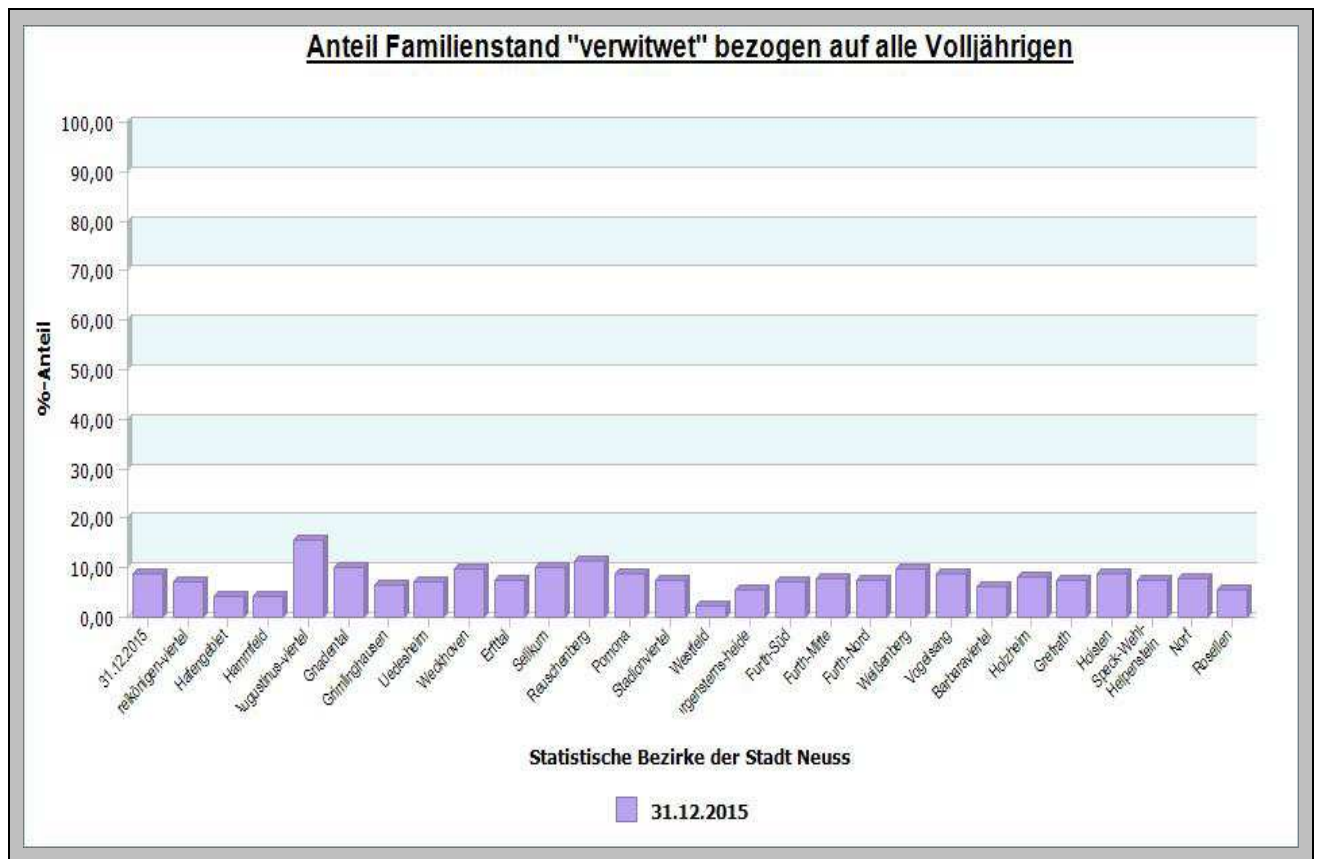
31.12.2015	Anteil der ledigen Volljährigen an allen Volljährigen	Anzahl Einwohner (volljährig) ledig insgesamt
01 Innenstadt	36,92	3.796
02 Dreikönigenviertel	33,41	2.001
03 Hafengebiet	37,23	51
04 Hammfeld	31,33	468
05 Augustinusviertel	7,85	150
06 Gnadental	23,94	1.031
07 Grimlinghausen	29,54	2.064
08 Uedesheim	22,05	786
09 Weckhoven	24,02	1.661
10 Erfttal	25,17	1.056
11 Selikum	19,98	189
12 Reuschenberg	20,17	1.209
13 Pomona	27,10	771
14 Stadionviertel	28,57	2.408
15 Westfeld	46,11	77
16 Morgensternsheide	26,70	118
17 Furth-Süd	30,64	2.378
18 Furth-Mitte	30,12	1.834
19 Furth-Nord	26,88	1.055
20 Weißenberg	26,22	1.401
21 Vogelsang	24,54	1.353
22 Barbaraviertel	34,66	803
23 Holzheim	24,01	1.555
24 Grefrath	18,89	564
25 Hoisten	21,12	562
26 Speck-Wehl-Helpenstein	21,35	225
27 Norf	22,71	1.955
28 Rosellen	21,74	2.411



31.12.2015	Anteil der verheirateten Volljährigen an allen Volljährigen	Anzahl Einwohner verheiratet (volljährig) insgesamt
01 Innenstadt	41,32	4.248
02 Dreikönigenviertel	47,62	2.852
03 Hafengebiet	43,80	60
04 Hammfeld	51,00	762
05 Augustinusviertel	63,28	1.210
06 Gnadental	56,86	2.449
07 Grimlinghausen	53,54	3.741
08 Uedesheim	63,08	2.248
09 Weckhoven	57,85	4.001
10 Erfttal	59,44	2.494
11 Selikum	61,84	585
12 Reuschenberg	58,42	3.501
13 Pomona	54,06	1.538
14 Stadionviertel	53,50	4.509
15 Westfeld	42,51	71
16 Morgensternsheide	58,14	257
17 Furth-Süd	49,07	3.808
18 Furth-Mitte	49,64	3.022
19 Furth-Nord	55,52	2.179
20 Weißenberg	53,85	2.878
21 Vogelsang	58,25	3.212
22 Barbaraviertel	46,53	1.078
23 Holzheim	58,89	3.814
24 Grefrath	66,41	1.983
25 Hoisten	64,07	1.705
26 Speck-Wehl-Helpenstein	62,33	657
27 Norf	61,20	5.269
28 Rosellen	65,86	7.304



31.12.2015	<u>Anteil</u> der geschiedenen Volljährigen an allen Volljährigen	<u>Anzahl</u> Einwohner geschieden (volljährig) insgesamt
01 Innenstadt	12,92	1.328
02 Dreikönigenviertel	11,75	704
03 Hafengebiet	14,60	20
04 Hammfeld	13,32	199
05 Augustinusviertel	13,18	252
06 Gnadental	9,19	396
07 Grimlinghausen	10,51	734
08 Uedesheim	7,77	277
09 Weckhoven	8,46	585
10 Erfttal	7,91	332
11 Selikum	8,03	76
12 Reuschenberg	9,89	593
13 Pomona	10,16	289
14 Stadionviertel	10,33	871
15 Westfeld	8,98	15
16 Morgensternsheide	9,73	43
17 Furth-Süd	13,13	1.019
18 Furth-Mitte	12,34	751
19 Furth-Nord	10,19	400
20 Weißenberg	10,14	542
21 Vogelsang	8,41	464
22 Barbaraviertel	12,78	296
23 Holzheim	9,02	584
24 Grefrath	7,37	220
25 Hoisten	6,20	165
26 Speck-Wehl-Helpenstein	8,73	92
27 Norf	8,22	708
28 Rosellen	6,95	771



31.12.2015	Anteil der verwitweten Volljährigen an allen Volljährigen	Anzahl Einwohner verwitwet (volljährig) insgesamt
01 Innenstadt	8,84	909
02 Dreikönigenviertel	7,21	432
03 Hafengebiet	4,38	6
04 Hammfeld	4,35	65
05 Augustinusviertel	15,69	300
06 Gnadental	10,01	431
07 Grimlinghausen	6,41	448
08 Uedesheim	7,10	253
09 Weckhoven	9,67	669
10 Erfttal	7,48	314
11 Selikum	10,15	96
12 Reuschenberg	11,51	690
13 Pomona	8,68	247
14 Stadionviertel	7,59	640
15 Westfeld	2,40	4
16 Morgensternsheide	5,43	24
17 Furth-Süd	7,15	555
18 Furth-Mitte	7,90	481
19 Furth-Nord	7,41	291
20 Weißenberg	9,79	523
21 Vogelsang	8,80	485
22 Barbaraviertel	6,04	140
23 Holzheim	8,08	523
24 Grefrath	7,33	219
25 Hoisten	8,61	229
26 Speck-Wehl-Helpenstein	7,59	80
27 Norf	7,86	677
28 Rosellen	5,45	605