

# Stadt Neuss



## 4.1.12 Altenquotient

Datenquelle: Melderegisterauswertung, Bevölkerung am Ort der Hauptwohnung, Stadt Neuss, Statistikstelle


Grundzahlen: Anzahl älterer Menschen (über 65 Jahre),  
Anzahl Erwerbsfähige (20 bis unter 65 Jahre)

Berechnungsregel: Anzahl der älteren Menschen  
/ Anzahl der Erwerbsfähigen“ x 100

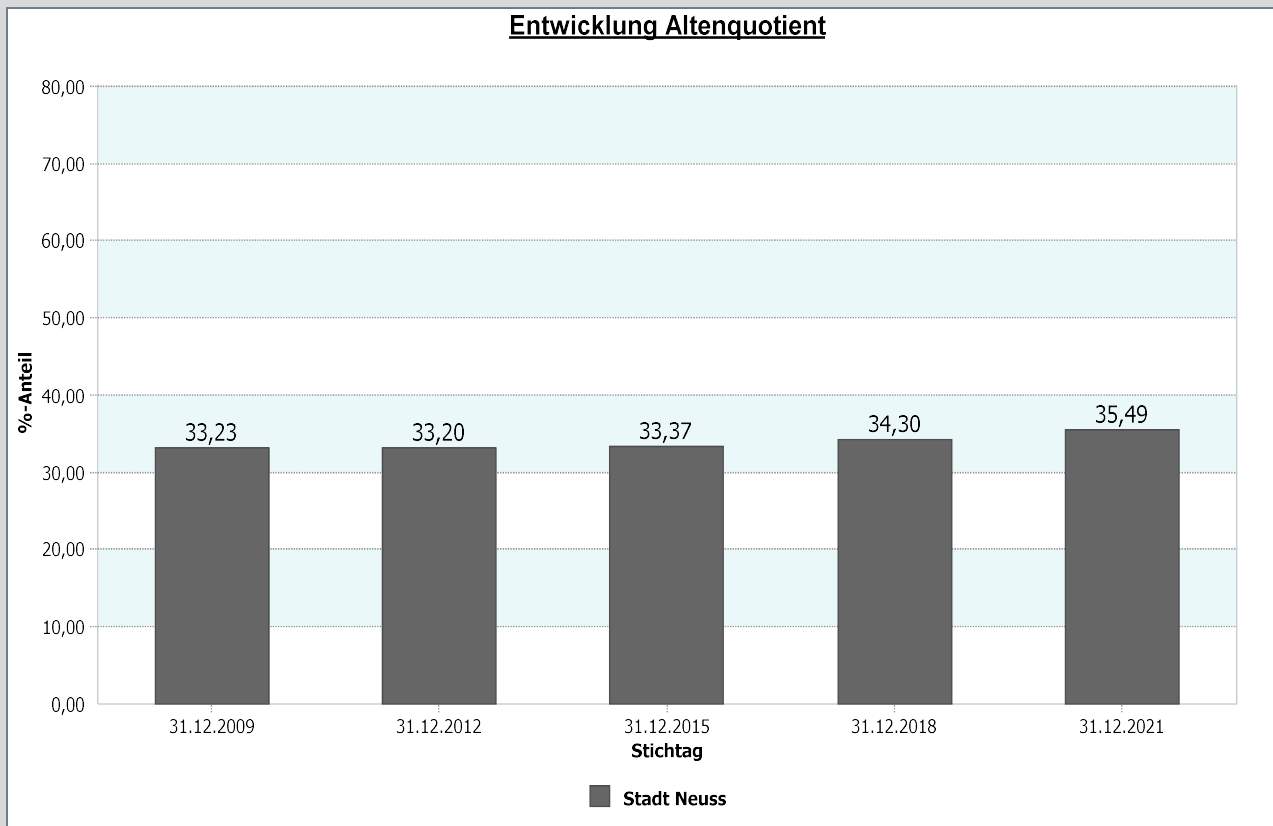


In der Diskussion um die Finanzierbarkeit der Sozialsysteme spielt dieser Wert eine Rolle.

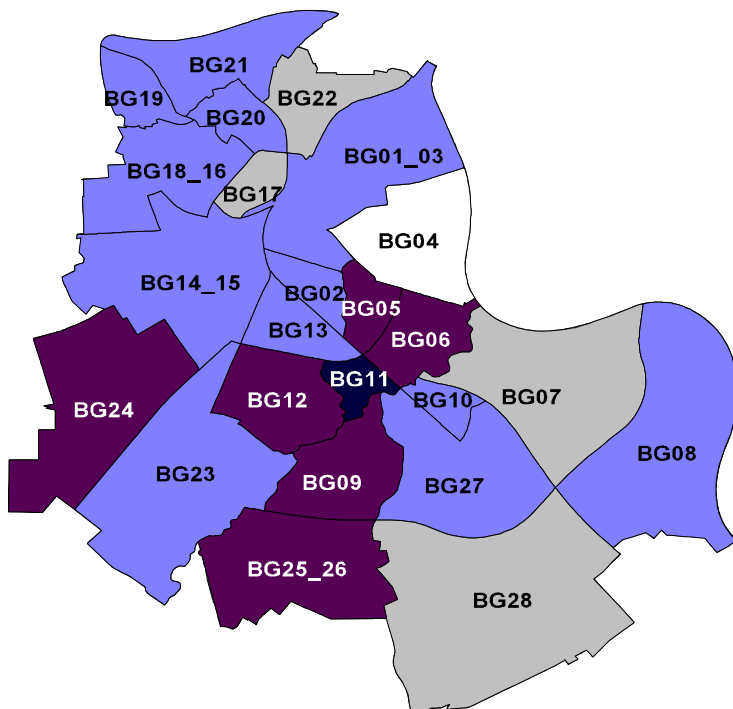
Der **Altenquotient** beschreibt, welche potenziell beruflich aktiven Anteile der Bevölkerung **ältere Menschen** finanzieren müssen.

<b>Stadt Neuss</b>	<b>31.12.2021</b>	
Altenquotient	<b>35,49</b>	

**Datenhistorie**



**Altenquotient**



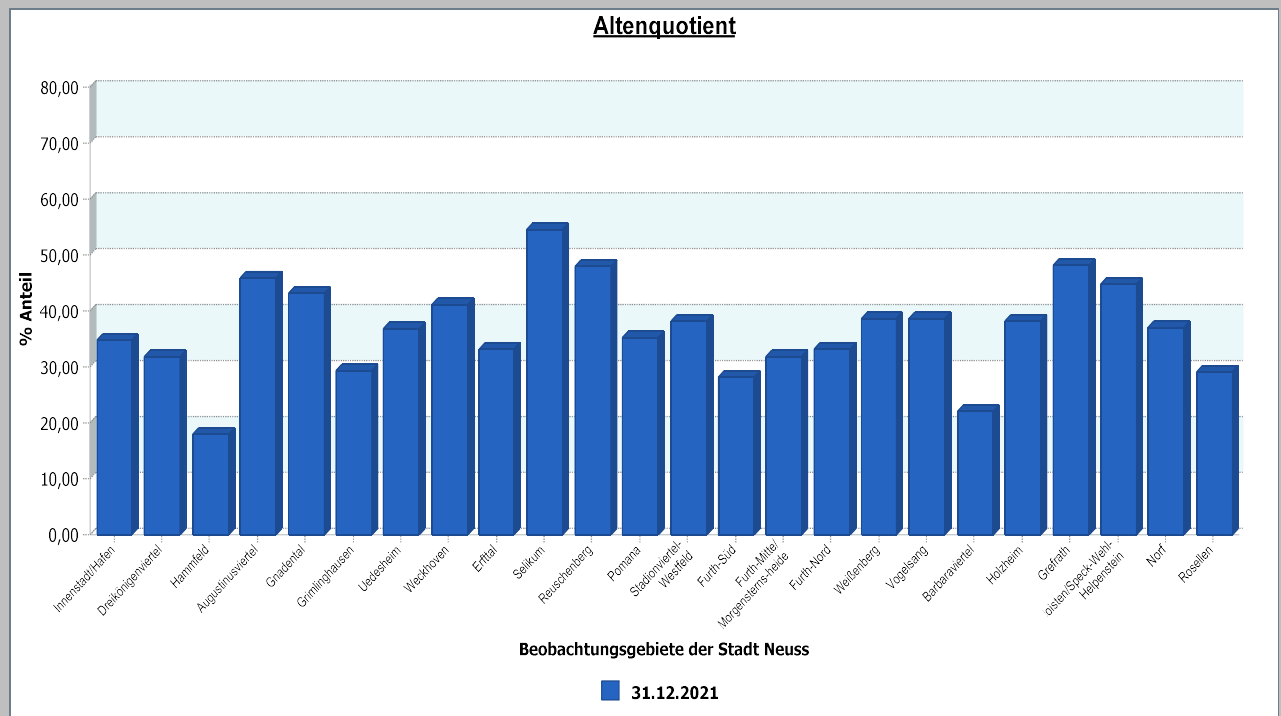
**Stadt Neuss**

**Beobachtungsgebiete (BG)**

01.1.33 Altenquotient (Anzahl ältere Menschen je 100 Erwerbstätige) in % am 31.12.2021

- 50,00 bis 80,00
- 40,00 bis unter 50,00
- 30,00 bis unter 40,00
- 20,00 bis unter 30,00
- 0,00 bis unter 20,00

**Im Detail - regional**



**Altenquotient ...**

**... nach Beobachtungsgebieten**

**... nach Werten**

31.12.2021	Alten-quotient
<b>Stadt Neuss</b>	<b>35,49</b>
BG01_03 Innenstadt/Hafen	34,75
BG02 Dreikönigenviertel	31,78
BG04 Hammfeld	18,06
BG05 Augustinusviertel	45,82
BG06 Gnadental	43,13
BG07 Grimlinghausen	29,41
BG08 Uedesheim	36,84
BG09 Weckhoven	41,07
BG10 Erfttal	33,25
BG11 Selikum	54,47
BG12 Reuschenberg	48,00
BG13 Pomona	35,23
BG14_15 Stadionviertel/Westfeld	38,12
BG17 Furth-Süd	28,19
BG18_16 Furth-Mitte/Morgensternsheide	31,83
BG19 Furth-Nord	33,07
BG20 Weißenberg	38,61
BG21 Vogelsang	38,68
BG22 Barbaraviertel	22,01
BG23 Holzheim	38,17
BG24 Grefrath	48,21
BG25_26 Hoisten/Speck-Wehl-Helpenstein	44,74
BG27 Norf	37,03
BG28 Rosellen	29,11

31.12.2021	Alten-quotient
BG11 Selikum	54,47
BG24 Grefrath	48,21
BG12 Reuschenberg	48,00
BG05 Augustinusviertel	45,82
BG25_26 Hoisten/Speck-Wehl-Helpenstein	44,74
BG06 Gnadental	43,13
BG09 Weckhoven	41,07
BG21 Vogelsang	38,68
BG20 Weißenberg	38,61
BG23 Holzheim	38,17
BG14_15 Stadionviertel/Westfeld	38,12
BG27 Norf	37,03
BG08 Uedesheim	36,84
<b>Stadt Neuss</b>	<b>35,49</b>
BG13 Pomona	35,23
BG01_03 Innenstadt/Hafen	34,75
BG10 Erfttal	33,25
BG19 Furth-Nord	33,07
BG18_16 Furth-Mitte/Morgensternsheide	31,83
BG02 Dreikönigenviertel	31,78
BG07 Grimlinghausen	29,41
BG28 Rosellen	29,11
BG17 Furth-Süd	28,19
BG22 Barbaraviertel	22,01
BG04 Hammfeld	18,06