

Bezirksregierung Düsseldorf
Flurbereinigungsbehörde
-Dezernat 33-

Mönchengladbach, den 23.04.2012

Dienstgebäude
41061 Mönchengladbach
Croonsallee 36 – 40
Tel.: 0211/475-9803
FAX: 0211/475-9792

Ladung

Einleitung der vereinfachten Flurbereinigung Erftaue-Hombroich

Einladung zur Aufklärungsversammlung nach § 5 Abs. 1 FlurbG

Es ist beabsichtigt, in den Gebieten der Stadt Neuss und der Stadt Grevenbroich im Bereich der Erftaue ein vereinfachtes Flurbereinigungsverfahren nach den §§ 86 ff des Flurbereinigungs-gesetzes (FlurbG) durchzuführen.

Der Erftverband hat das „Perspektivkonzept Erft 2045“ aufgestellt.

Das vereinfachte Flurbereinigungsverfahren soll eingeleitet werden, um daraus resultierende Landnutzungskonflikte aufzulösen.

Im Wege der Bodenordnung sollen die Eigentümer der von dem Projekt betroffenen Flächen im Rahmen der wertgleichen Landabfindung Ersatzflächen erhalten.

Eventuelle Maßnahmen der Landentwicklung können ermöglicht werden.

Das vorgesehene Flurbereinigungsgebiet umfasst im Wesentlichen landwirtschaftlich genutzte Flächen im Bereich der Gemarkungen Holzheim, Kapellen und Neukirchen.

Das ca. 228 ha große vorgesehene Flurbereinigungsgebiet ist auf der beigefügten Übersichtskarte dargestellt.

Es wird darauf hingewiesen, dass es sich hierbei um eine vorläufige Begrenzung des Flurbereini-gungsgebietes handelt, die geändert werden kann, wenn der Zweck der Flurbereinigung dies erfordert.

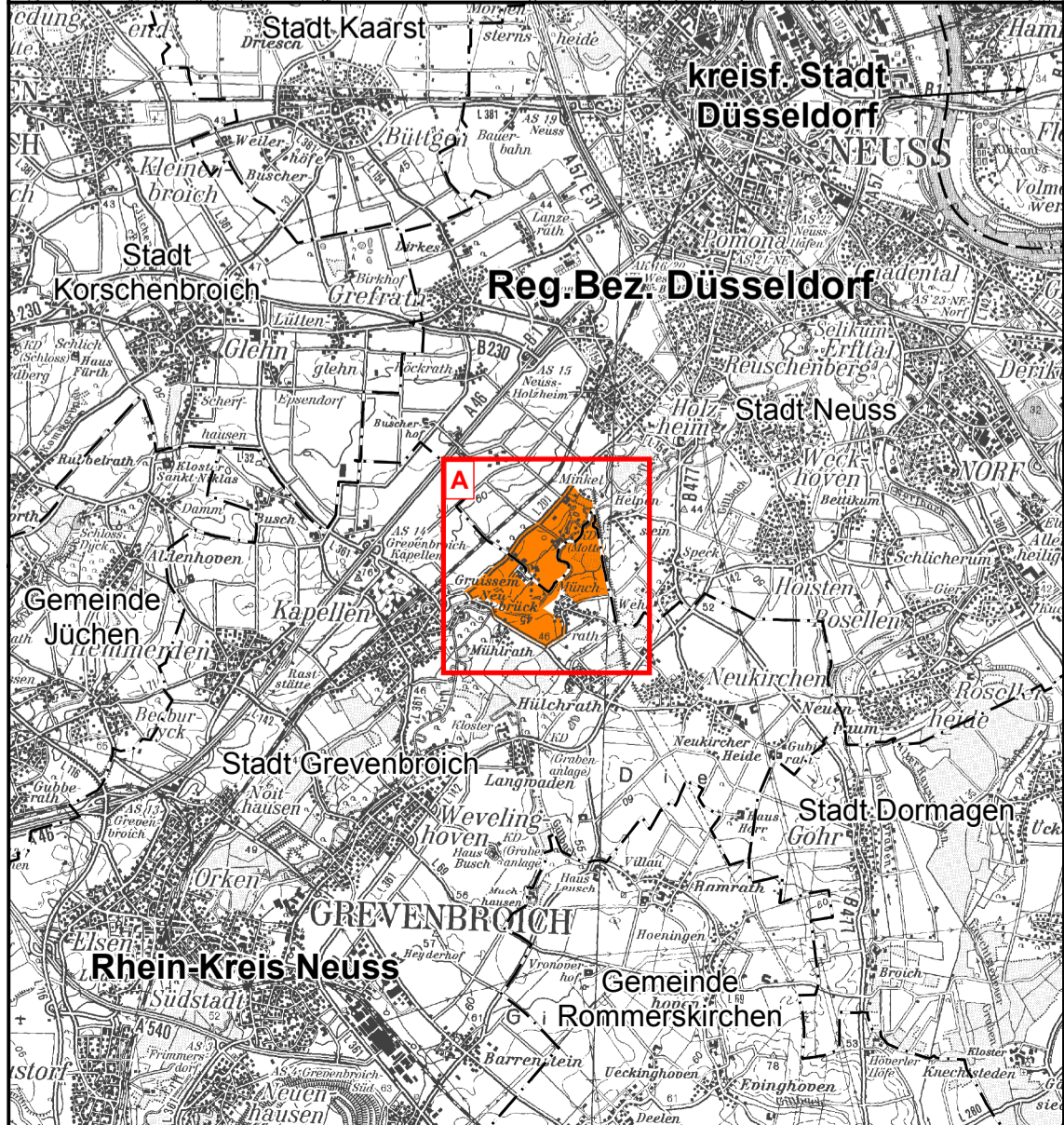
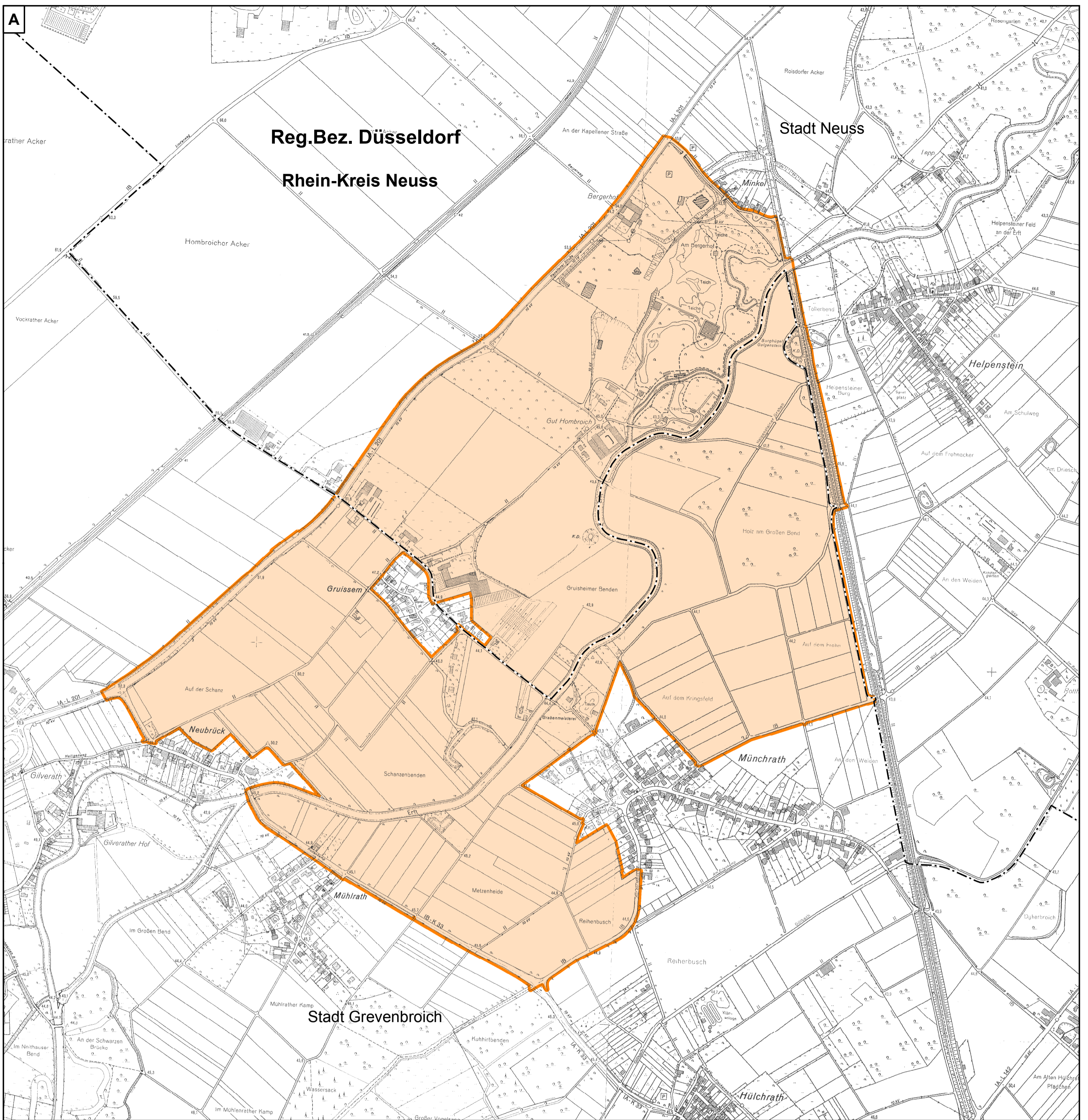
Zur Aufklärungsversammlung der voraussichtlich beteiligten Grundstückseigentümer gemäß § 5 Abs. 1 FlurbG über das geplante Flurbereinigungsverfahren lade ich ein für:

Montag, den 04. Juni 2012
um 14 Uhr
Frankenheim Brauhaus Holzheim
Bahnhofstr. 50, 41472 Neuss

Die Teilnahme an diesem Termin ist jedem Teilnehmer freigestellt. Durch die Teilnahme am Termin oder durch eine etwaige Vertreterbestellung entstehende Kosten können nicht erstattet werden.

Mit freundlichen Grüßen
Im Auftrag
Gezeichnet

Huber



Anlage

zum Flurbereinigungsbeschluss
der Bezirksregierung Düsseldorf
als Flurbereinigungsbehörde
vom .

Legende

- Flurbereinigungsgebiet
- Flurbereinigungsgrenze
- Staatsgrenze
- Regierungsbezirksgrenze
- Kreisgrenze
- Gemeindegrenze

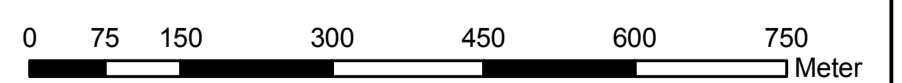


Bezirksregierung Düsseldorf
Dezernat 33
Flurbereinigungsbehörde

**Entwurf
Gebietskarte**

zum Flurbereinigungsbeschluss

**Flurbereinigung
Erftau Hombroich
Az.: 7 12 91**



Geobasisdaten der Kommunen und des Landes NRW
© Geobasis NRW 2012