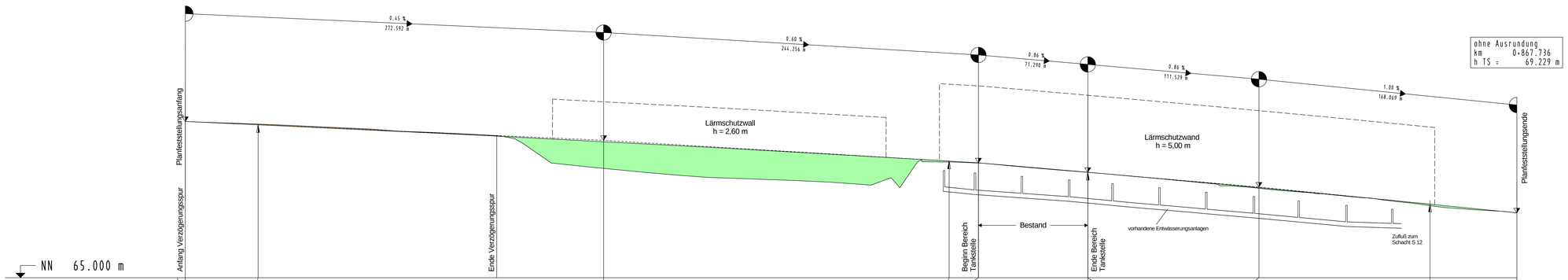

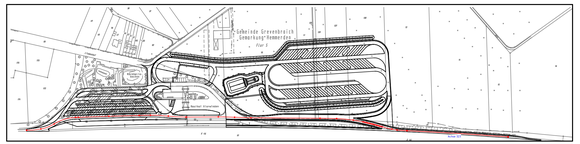

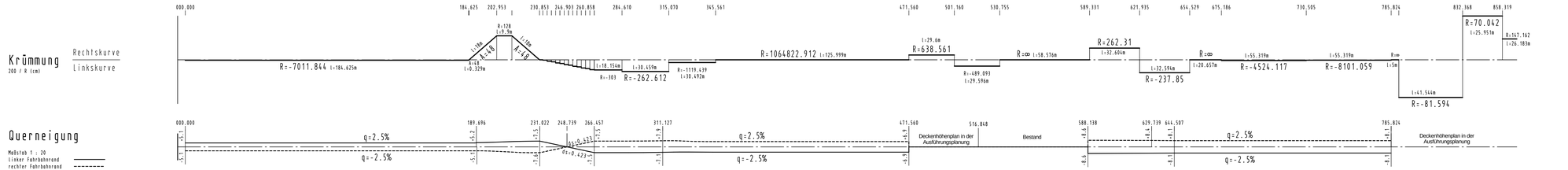

Satzungsgemäß ausgelegen
in der Zeit vom _____
bis _____
in der Gemeinde _____
Zeit und Ort der Auslegung des Planes sind rechtzeitig vor Beginn der Auslegung ortsüblich bekannt gemacht worden.
Gemeinde: _____
(Dienstsiegel)
(Unterschrift)

Regionalniederlassung Niederrhein
Straßen.NRW.
Landesbetrieb Straßenbau Nordrhein-Westfalen

Straße	von NK / Abschnitt	nach NK / Abschnitt	Stationsbereich	Projekt-Nr.
A 46	4805070	4805012		48-3068

Unterlage	Blatt Nr.
6	H 2

Nächster Ort: Grevenbroich - Hemmerden

A 46
Erweiterung der bewirtschafteten Rastanlage "Vierwinden Nord"

Ersatz für

Bau-km

Planfeststellung
ges. Bau-km: 0+000 - 0+884,502

Höhenplan - Achse 323

Art der Änderung:

Maßstab : 1 : 1.000/100

Aufgestellt: Mönchengladbach, den 10.12.2013
Der Leiter der Regionalniederlassung Niederrhein
i.V.
(Gotthard Decker)