

# Nachrichten zur Statistik

**Statistische Analysen >****NEUSS.DE**

## Bevölkerungsdichten in den statistischen Bezirken der Stadt Neuss am 01.01.2021

**Bevölkerungsdichte in der Stadt Neuss hat insgesamt leicht abgenommen (- 0,2 %).****Höchste Bevölkerungsdichte im statistischen Bezirk Furth-Süd mit 10 057 Einwohnern je km<sup>2</sup>, niedrigste im Hafengebiet mit 39 Einwohnern je km<sup>2</sup>.**

Die Stadt Neuss hat eine Gesamtfläche von 99,52 km<sup>2</sup>. Auf diese Fläche verteilen sich am 01.01.2021 insgesamt 159 401 Personen. Das entspricht einer Bevölkerungsdichte von 1 602 Einwohnern je Quadratkilometer (vgl. Tabelle 1).

Der flächenmäßig größte statistische Bezirk der Stadt ist Rosellen mit 12,00 Quadratkilometern, gefolgt von Uedesheim (8,65 km<sup>2</sup>), Holzheim (8,38 km<sup>2</sup>) und Grimlinghausen (7,13 km<sup>2</sup>). Der flächenmäßig kleinste Bezirk ist Erfttal mit 0,80 km<sup>2</sup>, gefolgt von Selikum (0,87 km<sup>2</sup>) und dem Bezirk Furth-Süd (0,99 km<sup>2</sup>).

Betrachtet man die Relation Einwohner je km<sup>2</sup>, so hat die höchste Siedlungsdichte der statistische Bezirk Furth-Süd (10 057 Ew./km<sup>2</sup>), gefolgt von der Innenstadt (8 095 Ew./km<sup>2</sup>), Erfttal (6 541 Ew./km<sup>2</sup>) und dem Dreikönigenviertel (6 453 Ew./km<sup>2</sup>). Die ländlich geprägten Bezirke der Stadt Neuss und die Industriegebiete sind weniger dicht besiedelt (vgl. Abb. 1).

Die geringste Bevölkerungsdichte weist der vorwiegend industriell geprägte statistische Bezirk Hafengebiet mit 39 Einwohnern je Quadratkilometer auf. Ebenfalls niedrige Bevölkerungsdichten finden sich in den statistischen Bezirken Westfeld (50 Ew./km<sup>2</sup>), Morgensternsheide (209 Ew./km<sup>2</sup>), Speck/Wehl/Helpenstein (409 Ew./km<sup>2</sup>), Grefrath (504 Ew./km<sup>2</sup>) sowie Uedesheim (509 Ew./km<sup>2</sup>).

**Tabelle 1: Bevölkerungsdichten in der Stadt Neuss am 01.01.2021**

	Fläche in km <sup>2</sup>	Einwohner am 01.01. 2021	Einwohner je km <sup>2</sup>		Fläche in km <sup>2</sup>	Einwohner am 01.01. 2021	Einwohner je km <sup>2</sup>
01 Innenstadt	1,49	12 062	8 095	15 Westfeld	3,66	182	50
02 Dreikönigenviertel	1,10	7 098	6 453	16 Morgensternsheide	2,54	532	209
03 Hafengebiet	4,66	180	39	17 Furth-Süd	0,99	9 956	10 057
04 Hammfeld	4,09	2 516	615	18 Furth-Mitte	1,47	7 554	5 139
05 Augustinusviertel	1,17	2 890	2 470	19 Furth-Nord	1,33	4 843	3 641
06 Gnadental	2,20	5 390	2 450	20 Weißenberg	1,36	6 647	4 888
07 Grimlinghausen	7,13	8 375	1 175	21 Vogelsang	3,45	6 700	1 942
08 Uedesheim	8,65	4 405	509	22 Barbaraviertel	2,50	2 888	1 155
09 Weckhoven	3,34	9 117	2 730	23 Holzheim	8,38	7 857	938
10 Erfttal	0,80	5 233	6 541	24 Grefrath	6,86	3 460	504
11 Selikum	0,87	1 153	1 325	25 Hoisten	2,69	3 122	1 161
12 Reuschenberg	3,22	7 248	2 251	26 Speck/Wehl/Help.	3,01	1 230	409
13 Pomona	1,70	3 537	2 081	27 Norf	5,52	10 300	1 866
14 Stadionviertel	3,34	10 348	3 098	28 Rosellen	12,00	14 578	1 215
				<b>Neuss insgesamt</b>	<b>99,52</b>	<b>159 401</b>	<b>1 602</b>

Quellen

Fläche: Liegenschaften und Vermessung Neuss, Gebietsstand 01.08.2006

Einwohner: Melderegisterbestand, Hauptwohnsitzbevölkerung

Erstellung: Stadt Neuss, Amt für Wirtschaftsförderung - Statistikstelle -

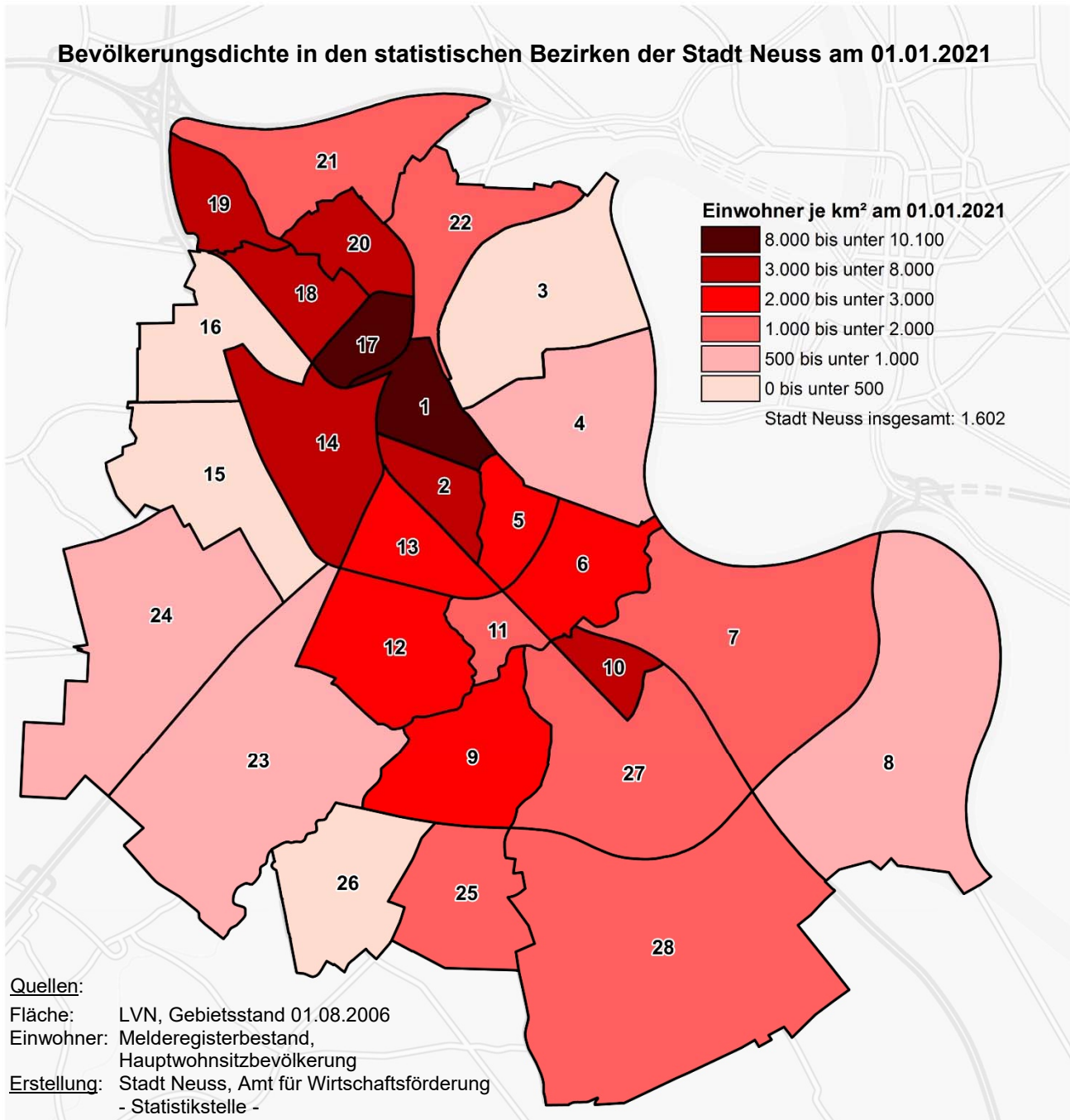


# Nachrichten zur Statistik

Statistische Analysen >

NEUSS.DE

Abbildung 1:



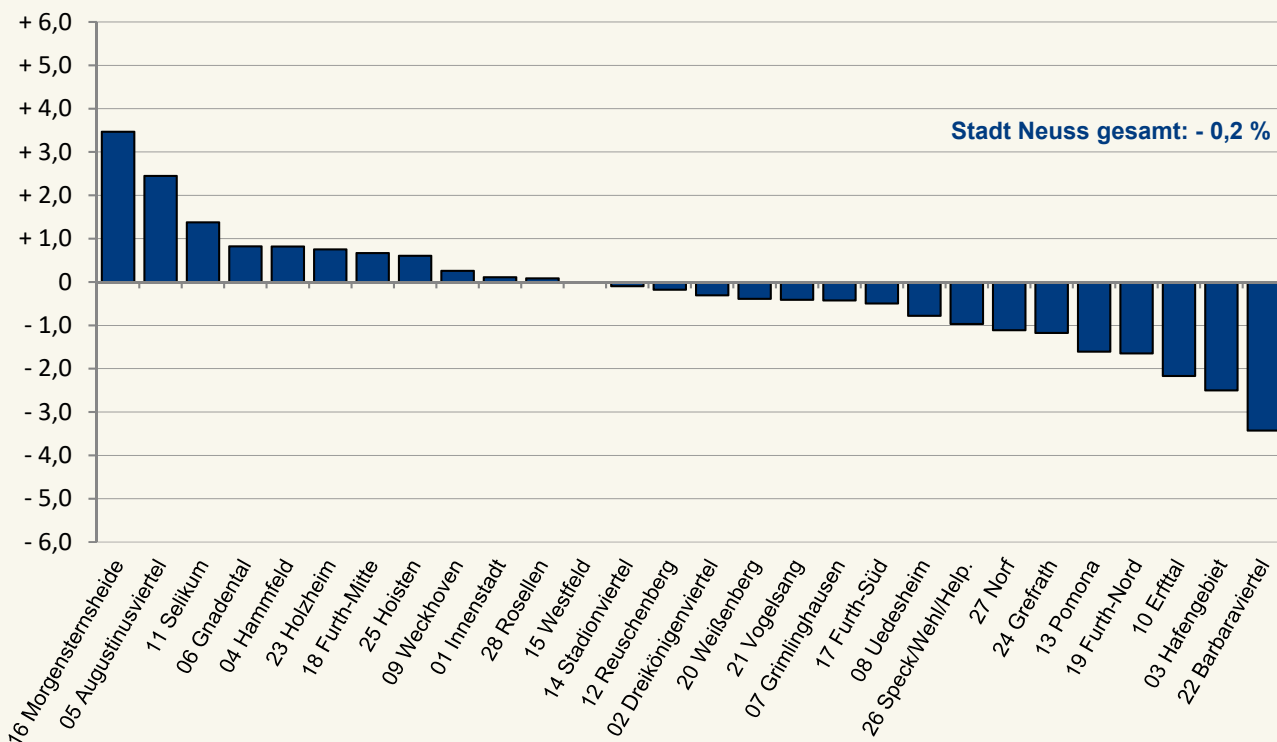
Im Jahr 2020 nahm die Hauptwohnsitzbevölkerung der Stadt Neuss - ermittelt aus den Melderegisterdaten von der Statistikstelle im Amt für Wirtschaftsförderung - gegenüber dem Vorjahr um - 401 Personen ab. Die Einwohnerzahl betrug zum Stichtag 01.01.2021 somit 159.401 Einwohner. Bei einer weiterhin starken Prägung der Bevölkerungsentwicklung durch Wanderungsbewegungen spielte die natürliche Bevölkerungsentwicklung eine geringere Rolle. Die Bevölkerungsabnahme spiegelt sich in einer leichten Abnahme der Verdichtung im Stadtgebiet wider. Im Vorjahresvergleich reduzierte sich diese um - 0,2 % auf 1 602 Einwohner je Quadratkilometer.

# Nachrichten zur Statistik

Statistische Analysen >

NEUSS.DE

**Abbildung 2: Veränderung der Bevölkerungsdichte in den statistischen Bezirken der Stadt Neuss (zwischen dem 01.01.2020 und 01.01.2021) in %**



Quellen:

Fläche: Liegenschaften und Vermessung Neuss, Gebietsstand 01.08.2006

Einwohner: Melderegisterbestand, Hauptwohnsitzbevölkerung

Erstellung: Stadt Neuss, Amt für Wirtschaftsförderung - Statistikstelle -

In den statistischen Bezirken mit geringer Einwohnerzahl haben geringfügige absolute Veränderungen vergleichsweise deutliche Auswirkungen auf die prozentuale Veränderung der Bevölkerungsdichte (vgl. Abbildung 2), so zu beobachten in den statistischen Bezirken Morgensternsheid (+ 3,5 %), Selikum (+ 1,4 %) und Hafengebiet (- 2,5 %).

Abnahmen von mehr als - 1,5 % verzeichneten neben dem Hafengebiet die statistischen Bezirke Barbaraviertel (- 3,4 %), Erfttal (- 2,2 %), Furth-Nord (- 1,6 %) und Pomona (- 1,6 %).

In 16 statistischen Bezirken nahm die Bevölkerungsdichte ab, in 11 statistischen Bezirken nahm sie zu und im statistischen Bezirk Westfeld blieb sie unverändert.

Deutliche prozentuale Zunahmen konnten - abgesehen von den statistischen Bezirken Morgensternsheid und Selikum - lediglich im Augustinusviertel (+ 2,4 %) festgestellt werden. Diese sind auf eine Bevölkerungszunahme durch Neubaubezüge im Bereich der Nordkanalallee zurückzuführen. Die übrigen Zunahmen beliefen sich auf Werte unterhalb von + 1 %.



# Nachrichten zur Statistik

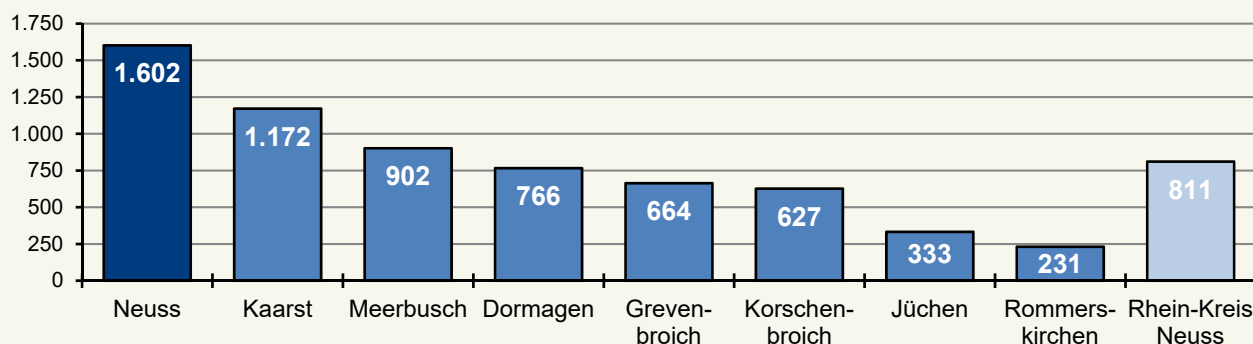
Statistische Analysen >

NEUSS.DE

Trotz der niedrigen Werte in einigen statistischen Bezirken ist der Wert für die Stadt Neuss insgesamt mit 1 602 Einwohnern/km<sup>2</sup> im Vergleich zu den anderen Städten und Gemeinden im Rhein-Kreis Neuss hoch (vgl. Abb. 3, Tab. 2). Während alle anderen kreisangehörigen Städte und Gemeinden im Jahresverlauf eine leichte Zunahme der Bevölkerungsdichte verzeichnen konnten, hat diese ausschließlich in der Stadt Neuss leicht abgenommen. Verantwortlich für die Zunahme der Bevölkerungsdichte in den Nachbarkommunen war eine leichte Bevölkerungszunahme, während ausschließlich in der Stadt Neuss eine Bevölkerungsabnahme verzeichnet wurde.

Die geringste Bevölkerungsdichte im Kreisgebiet weist Rommerskirchen auf (231 Einwohner/km<sup>2</sup>), gefolgt von Jüchen (333 Einwohner/km<sup>2</sup>). Nach Neuss hat Kaarst mit 1 172 Einwohnern je km<sup>2</sup> die zweithöchste Bevölkerungsdichte. Der Rhein-Kreis Neuss insgesamt hat eine Bevölkerungsdichte von 811 Einwohnern/km<sup>2</sup> und damit eine deutlich geringere als die Stadt Neuss.

Abbildung 3: Bevölkerungsdichten im Rhein-Kreis Neuss am 01.01.2021 (Einwohner je km<sup>2</sup>)



Quelle: IT.NRW (Fläche) und Rhein-Kreis Neuss (Einwohner)  
Erstellung: Stadt Neuss, Amt für Wirtschaftsförderung - Statistikstelle -

Tabelle 2: Flächen und Bevölkerungsdichten im Rhein-Kreis Neuss am 01.01.2021

	Fläche in km <sup>2</sup>	Einwohner am 01.01.2021	Einwohner je km <sup>2</sup>
Dormagen	85,50	65.504	766
Grevenbroich	102,42	68.004	664
Jüchen	71,87	23.906	333
Kaarst	37,39	43.808	1.172
Korschenbroich	55,26	34.636	627
Meerbusch	64,40	58.077	902
<b>Neuss</b>	<b>99,52</b>	<b>159.401</b>	<b>1.602</b>
Rommerskirchen	60,08	13.898	231
Rhein-Kreis Neuss	576,44	467.234	811

Quelle: IT.NRW (Fläche) und Rhein-Kreis Neuss (Einwohner)  
Erstellung: Stadt Neuss, Amt für Wirtschaftsförderung - Statistikstelle -

